




Orientační schéma:



Razítko oprávněné osoby:

Podpis:

Datum:

Revize:	Datum:	Popis:	Kontroloval:
000	6. 8. 2021	Definitivní odevzdání dokumentace	Mgr. Radek Böhm

Stavebník/Investor:	Správa železnic, státní organizace	 SPRÁVA ŽELEZNIC
Adresa:	Dlážděná 1003/7, 110 00 Praha 1	
Zástupce investora:	Stavební správa východ	
Adresa:	Nerudova 1, 779 00 Olomouc	

Zhotovitel stavby:	Signal Projekt s.r.o.			
Adresa:	Vídeňská 55, 639 00 Brno			
Kontakt:	T: +420 543 233 962 E: projekce@signalprojekt.cz			
Zhotovitel objektu:	Signal Projekt s.r.o.			
Adresa:	Vídeňská 55, 639 00 Brno			
Kontakt:	T: +420 543 233 962 E: projekce@signalprojekt.cz			
Hlavní projektant (HIP):	Specialista:	Odpovědný projektant:	Zpracovatel:	
Mgr. Radek Böhm	Ing. Milan Lukášek	Mgr. Radek Böhm	Mgr. Radek Böhm	

Název stavby/akce:	Rekonstrukce a doplnění závor na přejezdu P8325 v km 126,462 na trati Český Těšín - Frýdek-Místek				Označení (S-kód): S622000194
Název části:	Přejezdové zabezpečovací zařízení (PZZ)				Označení zhotovitele: 21-003-35-513
Název objektu:	PZS v km 126,462 - zabezpečovací zařízení				Označení části: D.1.1.03
Název přílohy:	Tabulka souřadnic vytyčovacích bodů				Označení objektu/komplexu: PS 01-01-31.01
Název dílčí části přílohy:					Číslo přílohy: 2. 103
Kraj:	Katastrální území:	TUDU:	Paré:		
Moravskoslezský	Hnojník [640191]	2531			
Stupeň dokumentace:	Datum zpracování:	Formáty:	Měřítko:		
DUSP+PDPS	8/2021	4 x A4	-		

S-kód:	Stupeň dokumentace:	Část:	Objekt:	Podobojekt:	Příloha:	Revize:
S 6 2 2 0 0 0 1 9 4	P D P S	D 1 1 0 3	P S 0 1 0 1 3 1	0 1	2 1 0 3	0 0 0

Rekonstrukce a doplnění závor na přejezdu P8325 v km 126,462 na trati Český Těšín - Frýdek-Místek				
PS 01-01-31.01 PZS v km 126,462 – zabezpečovací zařízení				
Seznam souřadnic vytyčovaných bodů				
Souřadnicový systém SJTSK			Výškový systém Bpv	
Číslo bodu	Y	X	Z	popis (poznámka)
1	453656.588	1120475.309		
2	453657.328	1120476.819		
3	453663.848	1120473.509		
4	453669.118	1120471.410		
5	453681.212	1120465.918		
6	453689.065	1120462.713		
7	453693.538	1120459.382		
8	453699.498	1120458.221		
9	453704.327	1120456.266		
10	453711.690	1120452.874		
11	453715.467	1120451.096		
12	453717.895	1120450.195		
13	453722.392	1120447.883		
14	453727.795	1120445.023		
15	453732.421	1120442.814		
16	453736.796	1120441.814		
17	453740.962	1120440.443		
18	453743.351	1120440.032		
19	453745.174	1120439.349		
20	453749.595	1120437.663		
21	453756.719	1120436.085		
22	453764.434	1120433.930		
23	453768.524	1120432.873		
24	453773.304	1120430.869		
25	453776.463	1120429.982		
26	453781.965	1120428.345		
27	453788.571	1120426.293		
28	453792.845	1120424.882		
29	453802.240	1120421.136		
30	453810.673	1120417.800		
31	453814.690	1120415.893		
32	453817.088	1120414.980		spojka v km 126,479
33	453817.938	1120414.657		
34	453817.958	1120414.649		
35	453821.195	1120422.223		
36	453823.881	1120412.117		
37	453824.211	1120411.606		závora a výstražník C
38	453825.497	1120418.529		
39	453826.166	1120420.084		
40	453829.597	1120418.607		
41	453830.180	1120419.981		
42	453830.636	1120418.150		
43	453830.918	1120418.688		závora a výstražník B
44	453831.378	1120419.459		
45	453834.342	1120407.067		závora a výstražník A
46	453835.101	1120427.064		vstup do RD
47	453835.421	1120423.839		
48	453835.674	1120407.243		
49	453836.893	1120426.271		
50	453838.322	1120406.116		
51	453840.042	1120413.934		

Seznam souřadnic vytyčovaných bodů				
Souřadnicový systém SJTSK			Výškový systém Bpv	
Číslo bodu	Y	X	Z	popis (poznámka)
52	453840.749	1120414.276		závora a výstražník D
53	453841.486	1120413.281		
54	453847.160	1120409.825		
55	453847.564	1120409.127		
56	453847.765	1120409.500		
57	453848.203	1120410.315		
58	453848.798	1120409.952		
59	453851.128	1120408.072		spojka v km 126,445
60	453852.640	1120407.100		
61	453859.080	1120404.540		
62	453865.460	1120401.650		
63	453874.370	1120397.530		
64	453882.730	1120394.090		
65	453888.240	1120391.760		
66	453889.950	1120391.310		
67	453896.600	1120388.430		
68	453901.480	1120385.850		
69	453906.680	1120383.480		
70	453913.210	1120380.600		
71	453920.810	1120376.960		
72	453923.320	1120376.020		
73	453930.200	1120372.910		
74	453936.040	1120370.600		
75	453939.910	1120368.910		
76	453943.360	1120367.110		
77	453955.060	1120361.830		
78	453962.930	1120358.750		
79	453968.450	1120356.220		
80	453979.780	1120350.750		
81	453984.360	1120348.820		
82	453995.530	1120343.490		
83	453997.458	1120342.565		
84	454001.111	1120340.814		
85	454008.900	1120337.080		
86	454028.920	1120328.440		
87	454030.200	1120328.230		
88	454031.260	1120327.680		
89	454039.000	1120323.900		
90	454045.360	1120321.180		
91	454045.430	1120321.050		
92	454047.340	1120320.200		
93	454047.650	1120320.050		
94	454048.930	1120318.940		
95	454054.890	1120316.250		
96	454058.360	1120315.130		
97	454059.620	1120314.760		
98	454063.300	1120312.960		
99	454074.900	1120307.780		
100	454078.620	1120306.290		
101	454079.630	1120305.610		
102	454081.220	1120305.030		
103	454081.540	1120304.800		
104	454082.600	1120303.660		
105	454085.680	1120302.230		

Seznam souřadnic vytyčovaných bodů				
Souřadnicový systém SJTSK			Výškový systém Bpv	
Číslo bodu	Y	X	Z	popis (poznámka)
106	454088.040	1120301.647		
107	454088.941	1120301.535		
108	454090.344	1120301.738		
109	454095.870	1120298.880		
110	454099.740	1120297.240		
111	454101.550	1120296.220		
112	454103.560	1120295.630		
113	454108.720	1120293.130		
114	454113.050	1120291.370		
115	454115.650	1120290.000		
116	454116.920	1120289.700		
117	454120.150	1120288.130		
118	454124.220	1120286.330		
119	454129.402	1120282.558		PBD1
120	454129.934	1120283.703		
121	454130.290	1120283.540		
122	454134.800	1120281.300		
123	454141.880	1120278.320		
124	454147.340	1120275.660		
125	454150.940	1120273.800		
126	454153.530	1120272.990		
127	454158.770	1120272.460		
128	454162.200	1120270.480		
129	454171.260	1120266.290		
130	454175.950	1120264.460		
131	454178.320	1120262.880		
132	454190.730	1120257.720		
133	454208.260	1120249.460		
134	454220.740	1120244.230		
135	454222.090	1120243.580		
136	454233.600	1120238.680		
137	454243.000	1120234.070		
138	454251.840	1120230.200		
139	454258.060	1120227.495		